




# ZAMOŚĆ




☞ Marktplatz von Zamość



☞ Synagoge



☞ Armenische Bürgerhäuser



☞ Rathaus von Zamość

"Mit Freude und Stolz möchte ich Sie nach von Zamość einladen, in das 'Padua des Nordens' und zur Festung des großen polnischen Feldherrn, in die Stadt, die im 16. Jahrhundert von Jan Zamoyski, dem großen Kronkanzler und hervorragenden Staatsmann, im Geiste der Renaissance errichtet worden ist, und in die Stadt, in der Geschichte, Traditionsreichtum und Modernität sich miteinander verbinden." (Marcin Zamoyski, Stadtpräsident a.D. von Zamość)

Zamość ist eine ideale Stadt, eine Perle der Architektur und der Stadtplanung, wie auch ein Arbeitsort von Künstlern, Kulturschaffenden und Wissenschaftlern, eine Stadt, die wegen ihrer Gastfreundlichkeit und Offenherzigkeit berühmt ist. Die Lage der Stadt, vor allem die Nachbarschaft der herrlichen Landschaft Roztocze, wie auch die Nähe der östlichen Grenze der Europäischen Union bilden eine Quelle für wirtschaftliche und touristische Entwicklung.

## Information



☞ Stadtwappen von Zamość

### OFFIZIELLE WEBSEITE

☞ [www.zamosc.pl](http://www.zamosc.pl)

➤ Partnerschaft

➤ Kontakt

### ZAMOŚĆ IN ZAHLEN

Land:  
Polen

Geografische Lage:  
50°43' nördliche Breite,  
23°15' östliche Länge

Einwohner:  
65.446

Fläche:  
3033 ha

Stadtpräsident:  
Andrzej Wnuk

Partnerstädte:

- Schwäbisch Hall (Deutschland)
- Loughborough (England)
- Sighisoara (Rumänien)
- Bardejov (Slowakei)

→ Luck und Zovkva (Ukraine)

→ Weimar (Deutschland)

Entfernung Zamość - Weimar:

1007 km

□