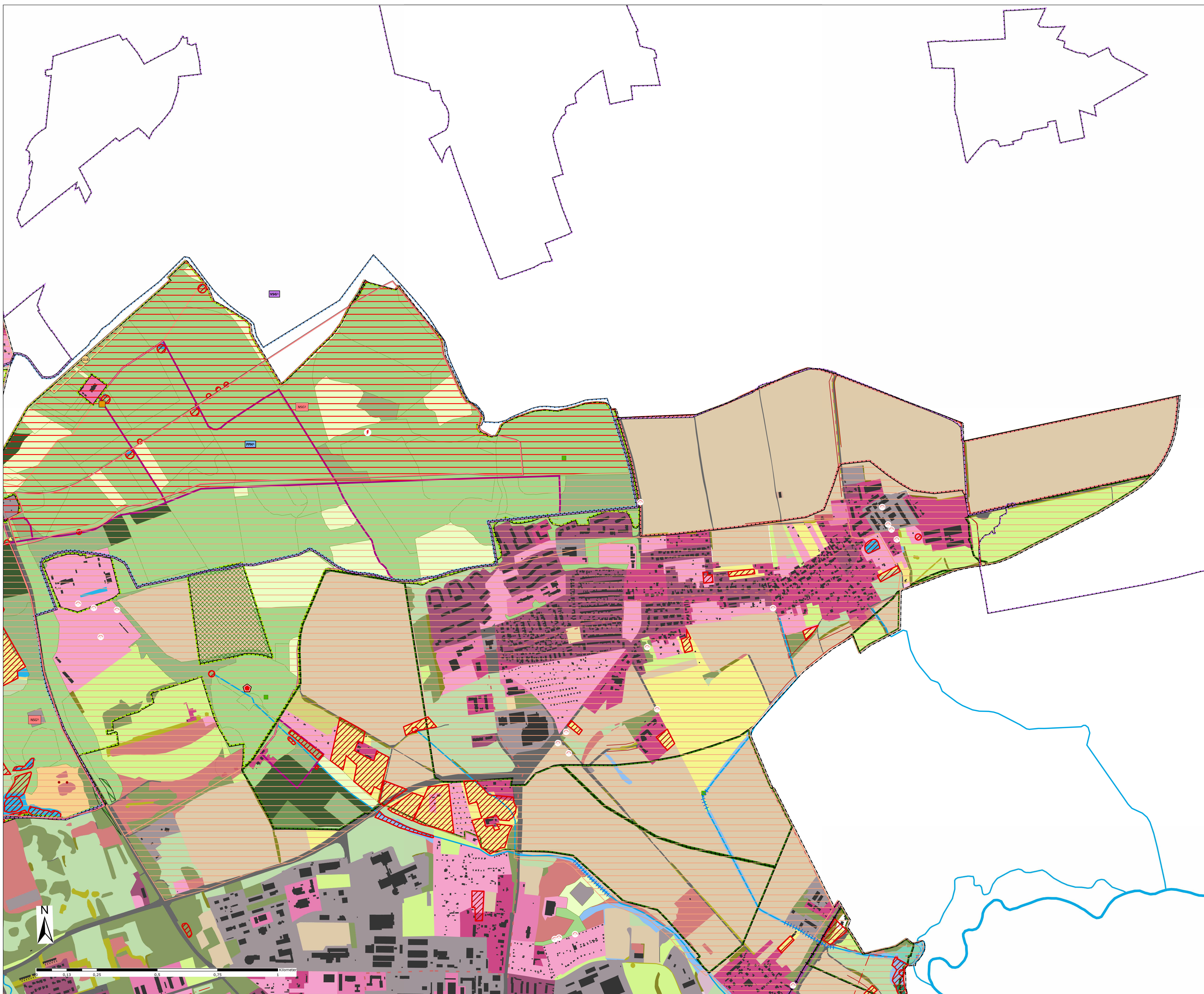


### Landschaftsplan Weimar

Blatt-Nr./Inhalt:		<b>A - Realnutzungskartierung (1/6)</b>	
Vorhabenträger:		Maßstab: 1:5.000	
Stadtverwaltung Weimar Umweltamt Schwarze Straße 17 99423 Weimar		Koordinatensystem: ETRS 1989 UTM Zone 32N	
Planung:		Datum	Name
IPU GmbH Breite Gasse 4/5 99084 Erfurt		Planerstellung	04/2024 Hering/Herb
		Planänderung	11/2025 Hering/Herb
		Projekt-Nr.:	00613-LP-2022

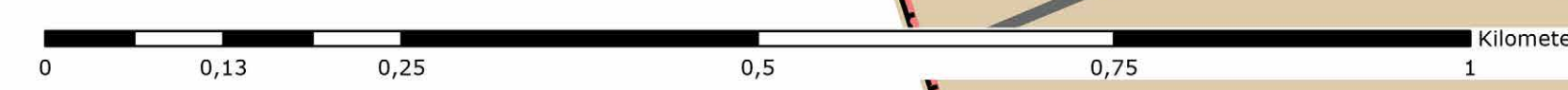
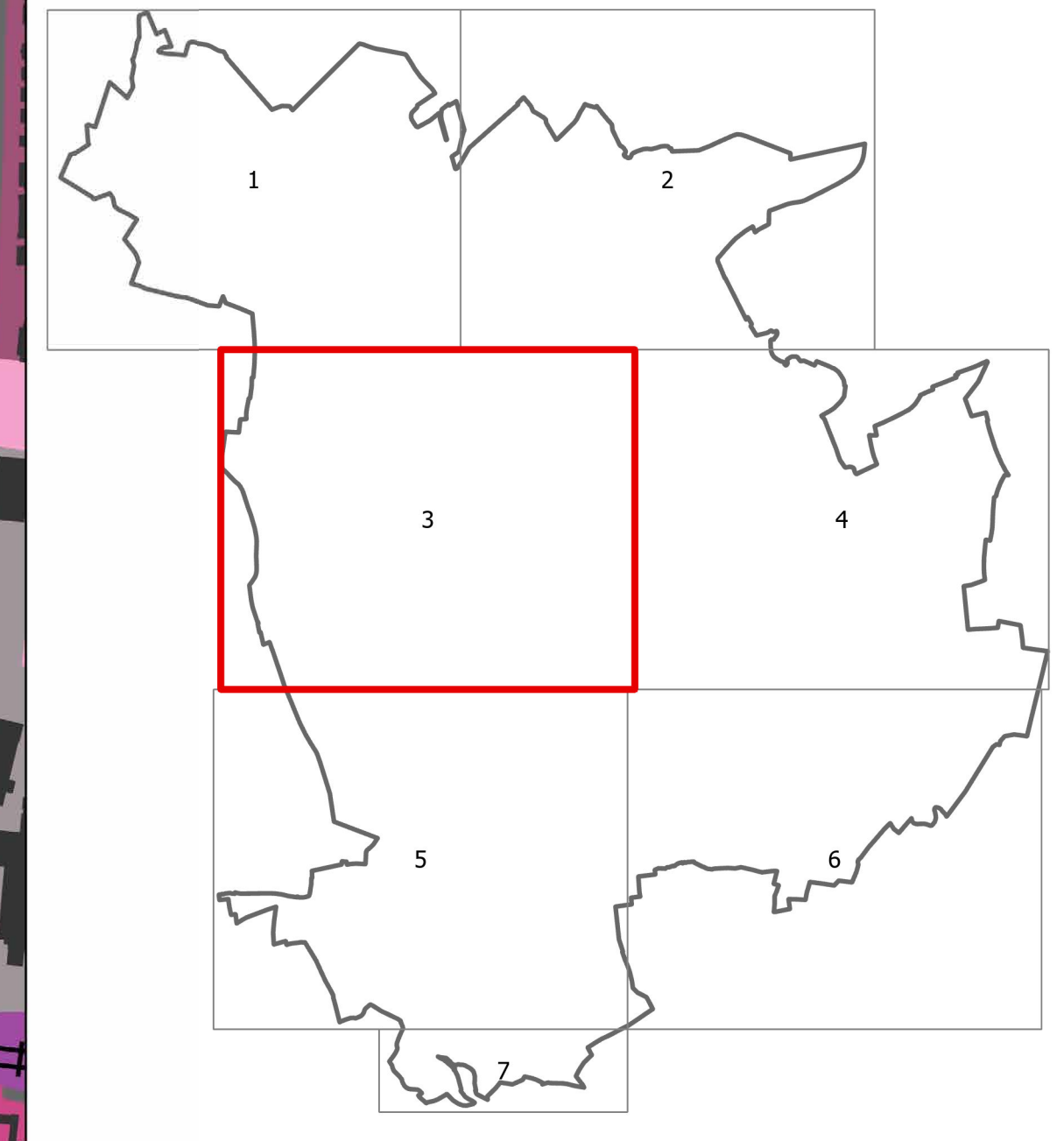
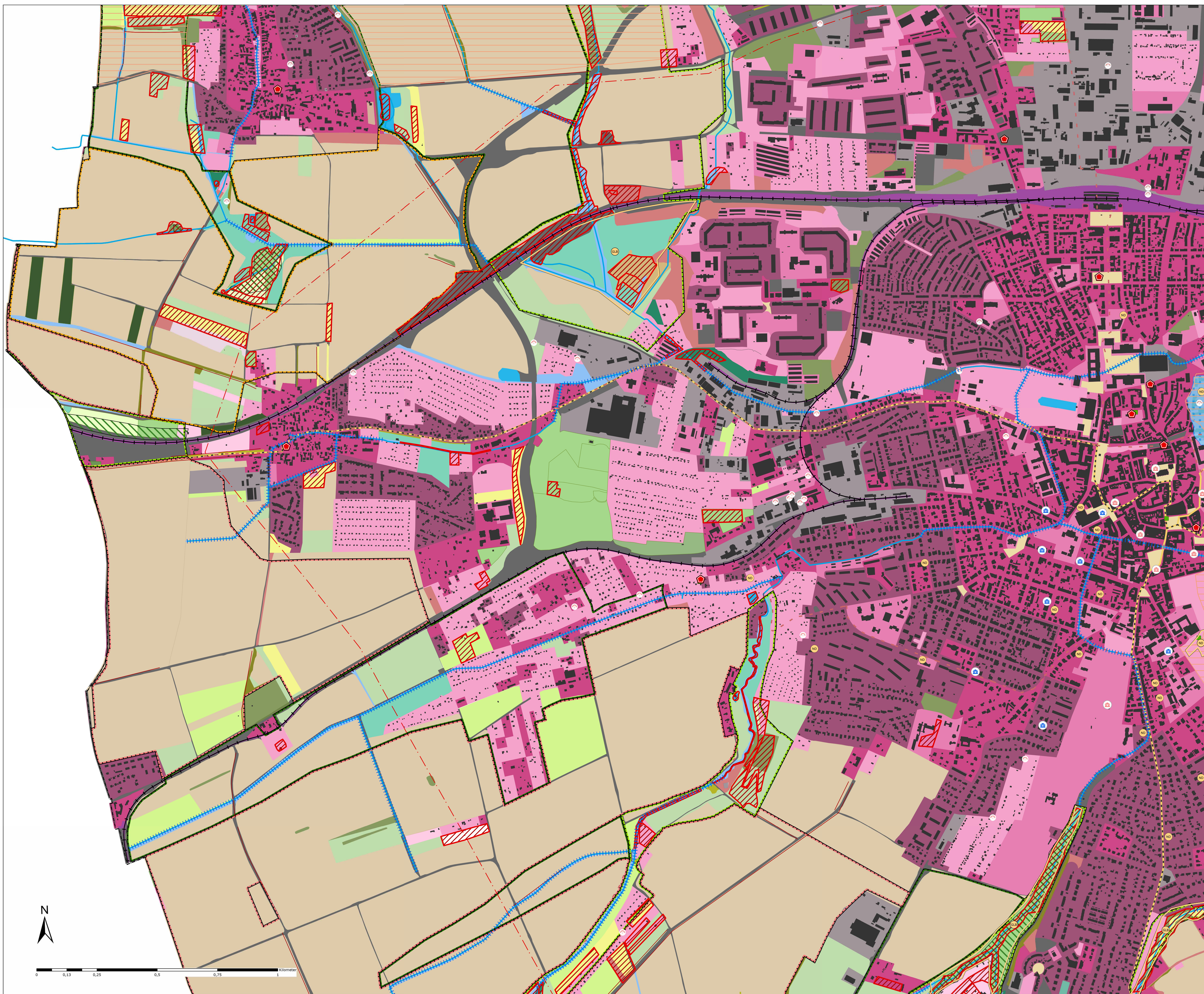




### Landschaftsplan Weimar

Blatt-Nr./Inhalt:		<b>A - Realnutzungskartierung (2/6)</b>	
Vorhabenträger:		Maßstab: 1:5.000	
Stadtverwaltung Weimar Umweltamt Schwarze Straße 17 99423 Weimar		Koordinatensystem: ETRS 1989 UTM Zone 32N	
Planung:		Datum	Name
IPU GmbH Breite Gasse 4/5 99084 Erfurt		Planerstellung	04/2024 Hering/Herb
		Planänderung	11/2025 Hering/Herb
		Projekt-Nr.:	00613-LP-2022





### Landschaftsplan Weimar

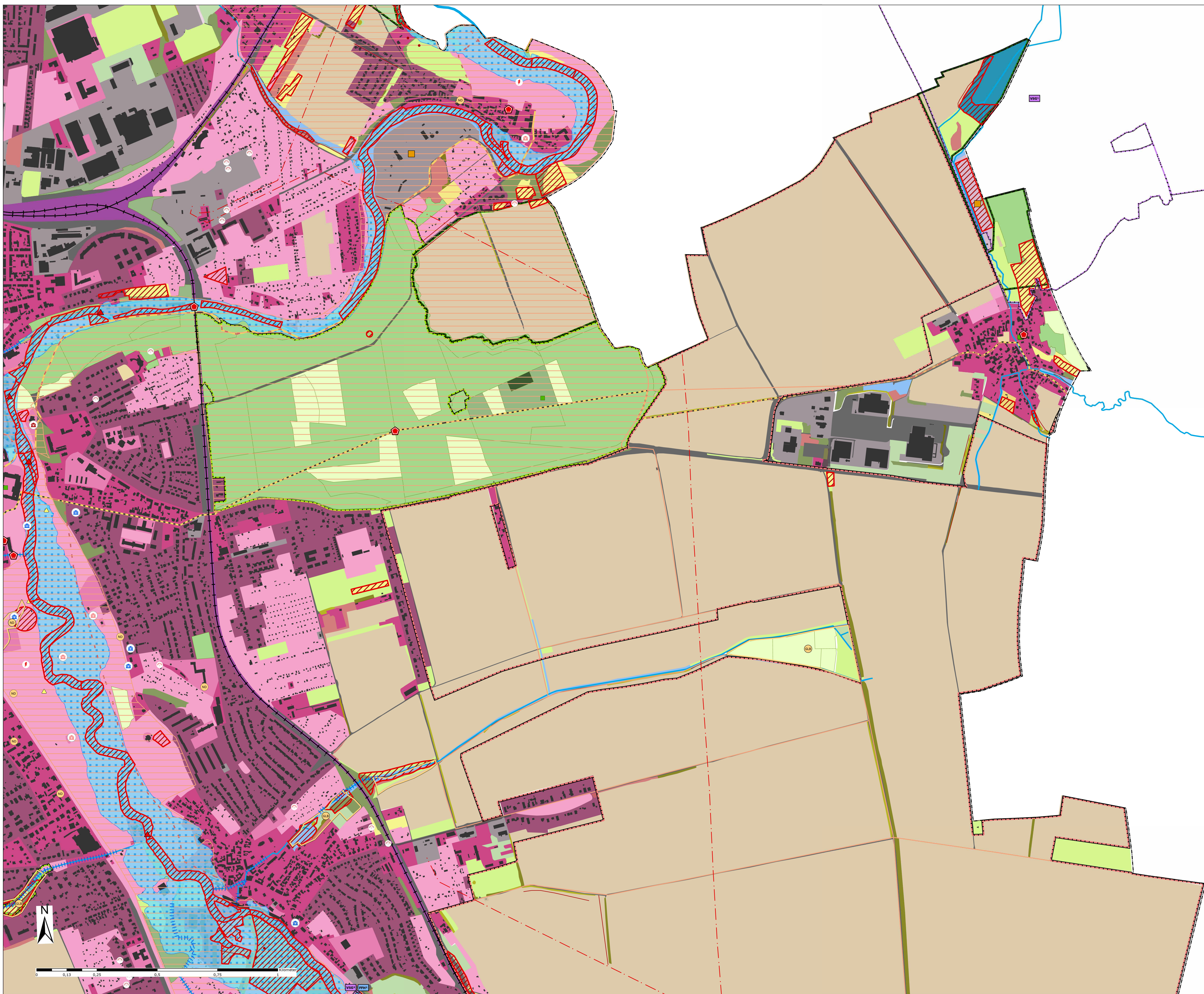
Blatt-Nr./inhalt: **A - Realnutzungskartierung (3/6)**

**Vorhabenträger:**  
 Stadtverwaltung Weimar  
 Umweltamt  
 Schwarze Straße 17  
 99423 Weimar

Planung:	Datum	Name
IPU GmbH Breite Gasse 4/5 99084 Erfurt	04/2024	Hering/Herb
	11/2025	Hering/Herb

Maßstab: 1:5.000	
Koordinatensystem: ETRS 1989 UTM Zone 32N	
Projekt-Nr.:	00613-LP-2022





**Landschaftsplan Weimar**

Blatt-Nr./inhalt:		<b>A - Realnutzungskartierung (4/6)</b>	
Vorhabenträger:		Maßstab: 1:5.000	
Stadtverwaltung Weimar Umweltamt Schwanstraße 17 99423 Weimar		Koordinatensystem: ETRS 1989 UTM Zone 32N	
Planung:		Datum	Name
IPU GmbH Breite Gasse 4/5 99084 Erfurt		Planerstellung	04/2024 Hering/Herb
		Planänderung	11/2025 Hering/Herb
		Projekt-Nr.:	00613-LP-2022





### Landschaftsplan Weimar

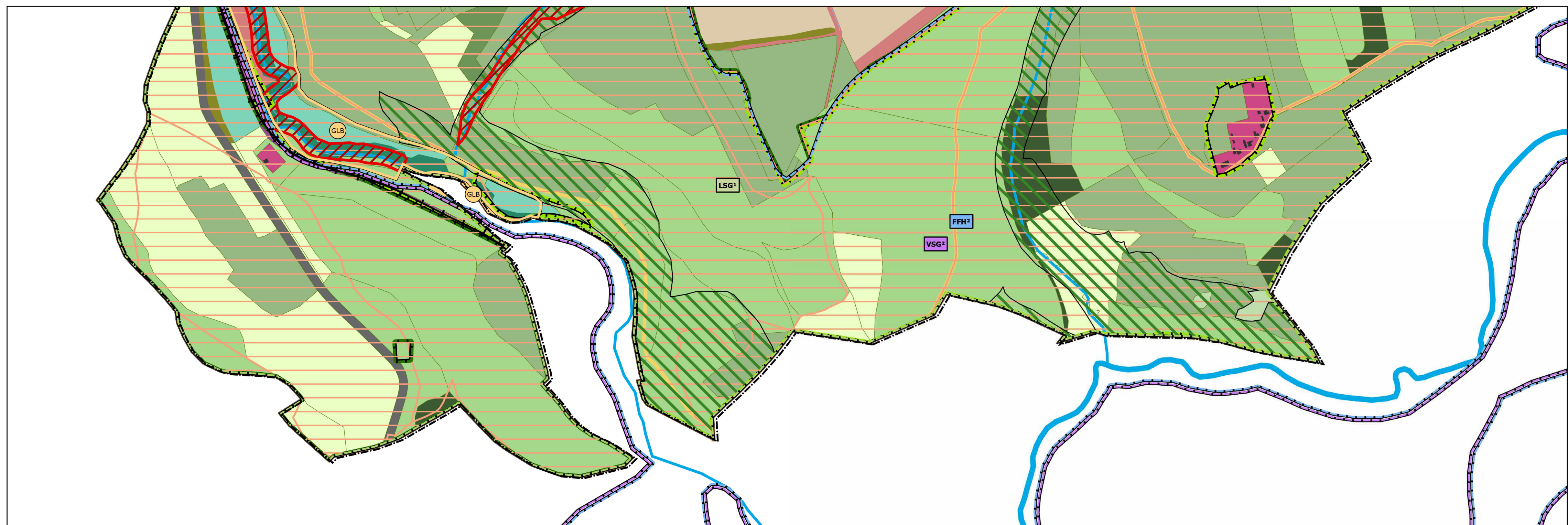
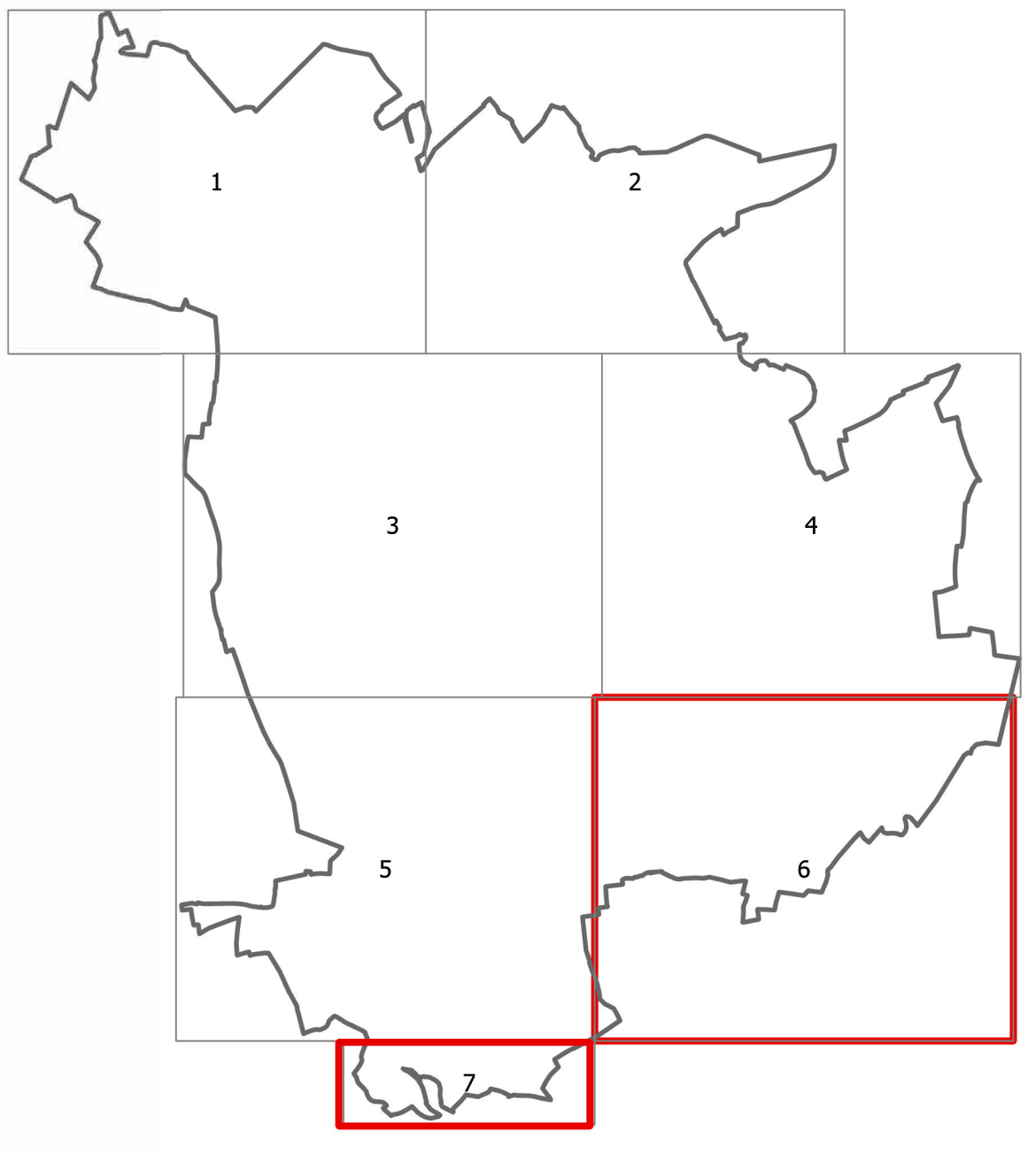
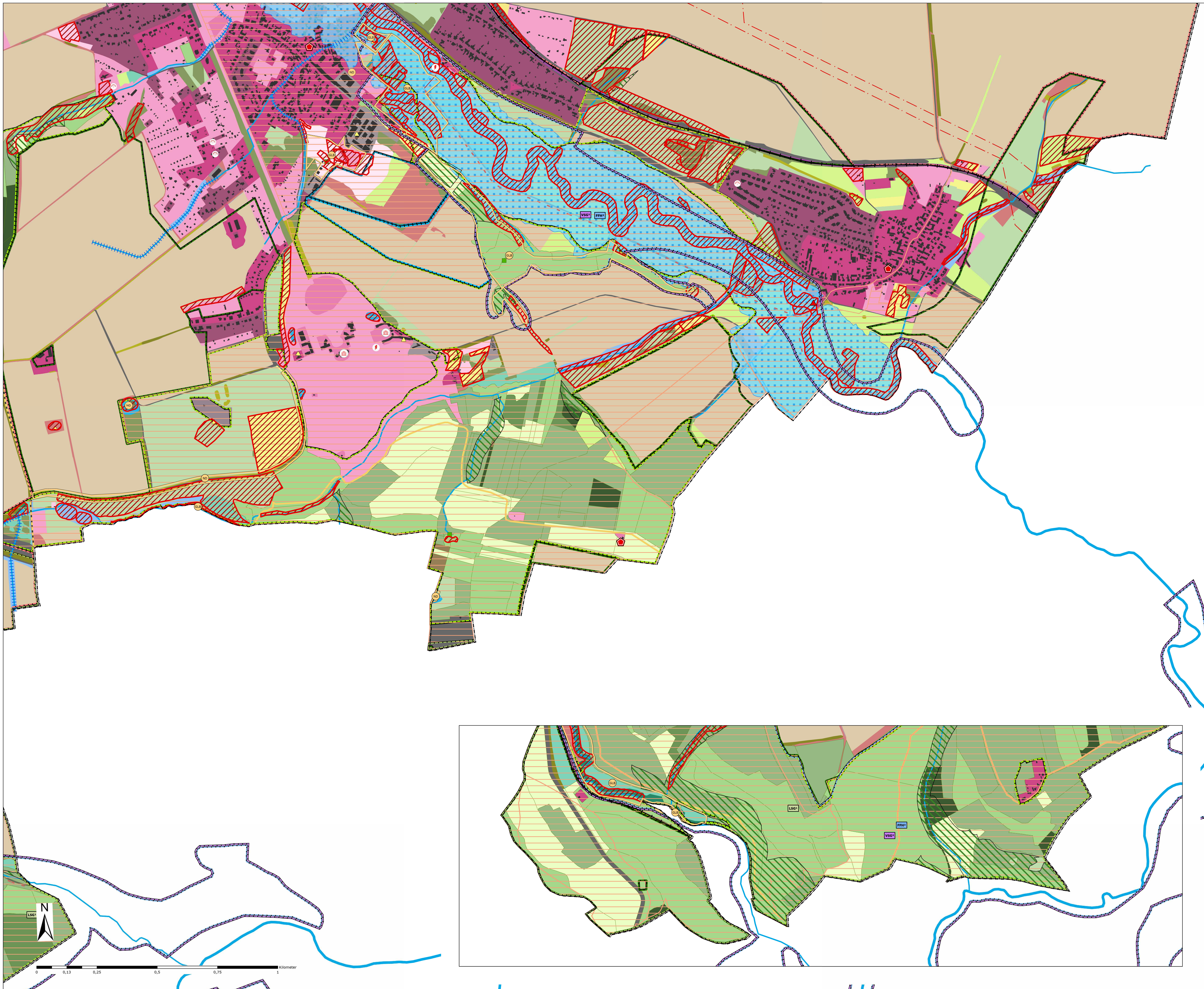
Blatt-Nr./Inhalt: **A - Realnutzungskartierung (5/6)**

**Vorhabenträger:**  
 Stadtverwaltung Weimar  
 Umweltamt  
 Schwarze Straße 17  
 99423 Weimar

**Planung:**  
 IPU GmbH  
 Breite Gasse 4/5  
 99084 Erfurt

**WIR ENTWICKELN RAUM.**

Maßstab: 1:5.000		
Koordinatensystem: ETRS 1989 UTM Zone 32N		
	Datum	Name
Planerstellung	04/2024	Hering/Herb
Planänderung	11/2025	Hering/Herb
Projekt-Nr.:	00613-LP-2022	



**Landschaftsplan Weimar**

Blatt-Nr./Inhalt: **A - Realnutzungskartierung (6/6)**

**Vorhabenträger:**  
 Stadtverwaltung Weimar  
 Umweltamt  
 Schwarze Straße 17  
 99423 Weimar

Maßstab: 1:5.000  
 Koordinatensystem: ETRS 1989 UTM Zone 32N

Planung:	Datum	Name
IPU GmbH Breite Gasse 4/5 99084 Erfurt	04/2024	Hering/Herb
	11/2025	Hering/Herb

**IRU** WIR ENTWICKELN RAUM.  
 Projekt-Nr.: 00613-LP-2022