









Legende


Schutzgebiete und Planungsgrundlagen

-  FFH Flora-Fauna-Habitat-Gebiet
-  VSG EG-Vogelschutzgebiet
-  NSG Naturschutzgebiet
-  LSG Landschaftsschutzgebiet
-  Wald mit Bodenschutzfunktion
-  Wasserschutzgebiet Zone II
-  Wasserschutzgebiet Zone III
-  Überschwemmungsgebiet
-  Bodendenkmale
-  Geotope

Geschützte Teile von Natur und Landschaft gemäß § 29 BNatSchG

-  **GLB** Geschützter Landschaftsbestandteil
-  **FND** Flächennaturdenkmal
-  **GH** Geschützte Gehölze
-  **ND** Naturdenkmal
-  Baum-/ Naturdenkmal
-  Gesetzlich geschütztes Biotop (§30 BNatSchG i. V. m. §15 ThürNatG)
-  Gesetzlich geschütztes Biotop (§30 BNatSchG i. V. m. §15 ThürNatG)
-  Gesetzlich geschütztes Biotop (§30 BNatSchG i. V. m. §15 ThürNatG)






Regionalplanerische Festsetzungen

-  Vorbehaltsfläche Landwirtschaft
-  Vorrangfläche Landwirtschaft
-  Vorbehaltsfläche Rohstoffe
-  Vorrangfläche Rohstoffe
-  Vorbehaltsgebiet Tourismus und Erholung
-  Freiraumsicherung Vorrang
-  Freiraumsicherung Vorbehalt
-  Waldmehrung Vorrang
-  Vorranggebiet Hochwasserschutz










Biotoptypen im Landschaftsraum

- ### WALDBIOTOPE
-  Laubwald Reinbestand
 -  Nadelwald Reinbestand
 -  Laubmischwald
 -  Nadelmischwald
 -  Laub-Nadel-/ Nadel-Laub-Mischwald
 -  Waldblüße / keine Daten






GEHÖLZBIOTOPE

-  Feldgehölz / Gebüsch auf trockenwarmen Standort
-  Feldgehölz / Gebüsch auf Feucht-/ Nassstandort
-  Sonstiges Feldgehölz / Gebüsch
-  Feldhecke
-  Baumgruppe, Baumreihe, Allee



OFFENLANDBIOTOPE

-  Ackerfläche
-  Intensivgrünland
-  Mesophiles Grünland, frischer bis trockener Standorte (inkl. junger Brachestadien)
-  Mesophiles Grünland, frischer bis feuchter Standorte (inkl. junger Brachestadien)
-  Halbtrockenrasen, basiphil
-  Streuobstbestand / Obst- und Weinbaufläche
-  Eutrophes Feucht-/ Nassgrünland
-  Landröhrichte / Großseggenriede
-  Kraut-/ Ruderal- und Staudenfluren / Säume und Brachen

GEWÄSSERBIOTOPE UND QUELLSTÄNDE

-  Quelle / Quellstandort
-  Fluss mittlerer Strukturdichte, mit Ufergehölz
-  Bach, schmaler Fluss, Graben (durchschnittliche Breite bis 10 m)
-  Großes Standgewässer (> 1 ha)
-  Kleines Standgewässer (< 1 ha)

FLIEßGEWÄSSER

-  Fließgewässer I. Ordnung
-  Fließgewässer II. Ordnung

Nutzungstypen im Siedlungsraum

-  Gebäude Weimar
-  Industrie- und Gewerbefläche
-  Wohnbaufläche
-  Fläche gemischter Nutzung
-  Fläche besonderer funktionaler Prägung
-  Sport-, Freizeit- und Erholungsfläche
-  Privat-/Kleingarten
-  Tagebau, Grube, Steinbruch
-  Flächen der Abfallwirtschaft
-  Flächen der Wasserwirtschaft
-  Flächen der Energiewirtschaft










 Zeugnis kultureller Vergangenheit

 Gedenkstätte Buchenwald







UNESCO-WELTKULTURERBE

-  Bauhaus-Stätte
-  Stätte des Klassischen Weimar
-  Memory of the World (Weltdokumentenerbe)

Verkehr und öffentlicher Raum

-  Straßenverkehrsflächen einschließlich Verkehrsleitgrün und Stellplätze
-  Öffentliche Plätze mit besonderer funktionaler Prägung
-  Schienenverkehrsfläche
-  Schienenverkehrsachsen
-  Wanderweg
-  Fernwanderweg
-  Radweg
-  Reitweg
-  Lehrpfad

Vorbelastungen und Konflikte


-  Anthropogen überformte Fließgewässer
-  Kläranlagen
-  Querbauwerke
-  Erhöhter Nutzungsdruck durch den Menschen
-  Neophytenstandorte
-  Freileitungen

Planungsraum

 Gemeindegrenze der Stadt Weimar

Landschaftsplan Weimar

Blatt-Nr. / Inhalt: **Legende Realnutzungskartierung**

Vorhabenträger:			
Stadtverwaltung Weimar Umweltamt Schwanseestraße 17 99423 Weimar	Koordinatensystem: ETRS 1989 UTM Zone 32N		
Planung: IPU GmbH Breite Gasse 4/5 99084 Erfurt		Datum	Name
	Planerstellung	04/2024	Hering/Herb
	Planänderung	11/2025	Hering/Herb
 WIR ENTWICKELN RÄUME.	Projekt-Nr.:	00613-LP-2022	