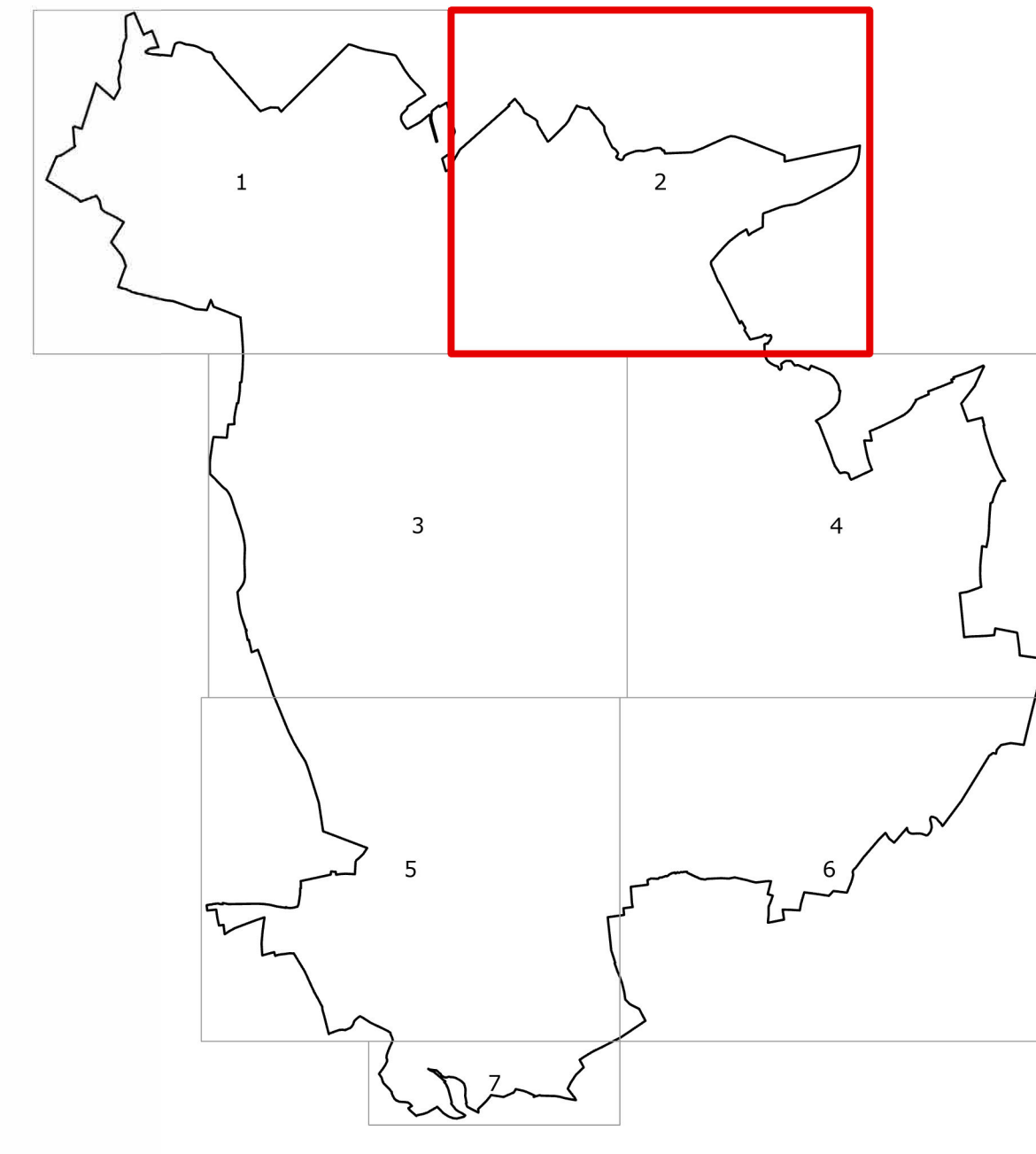
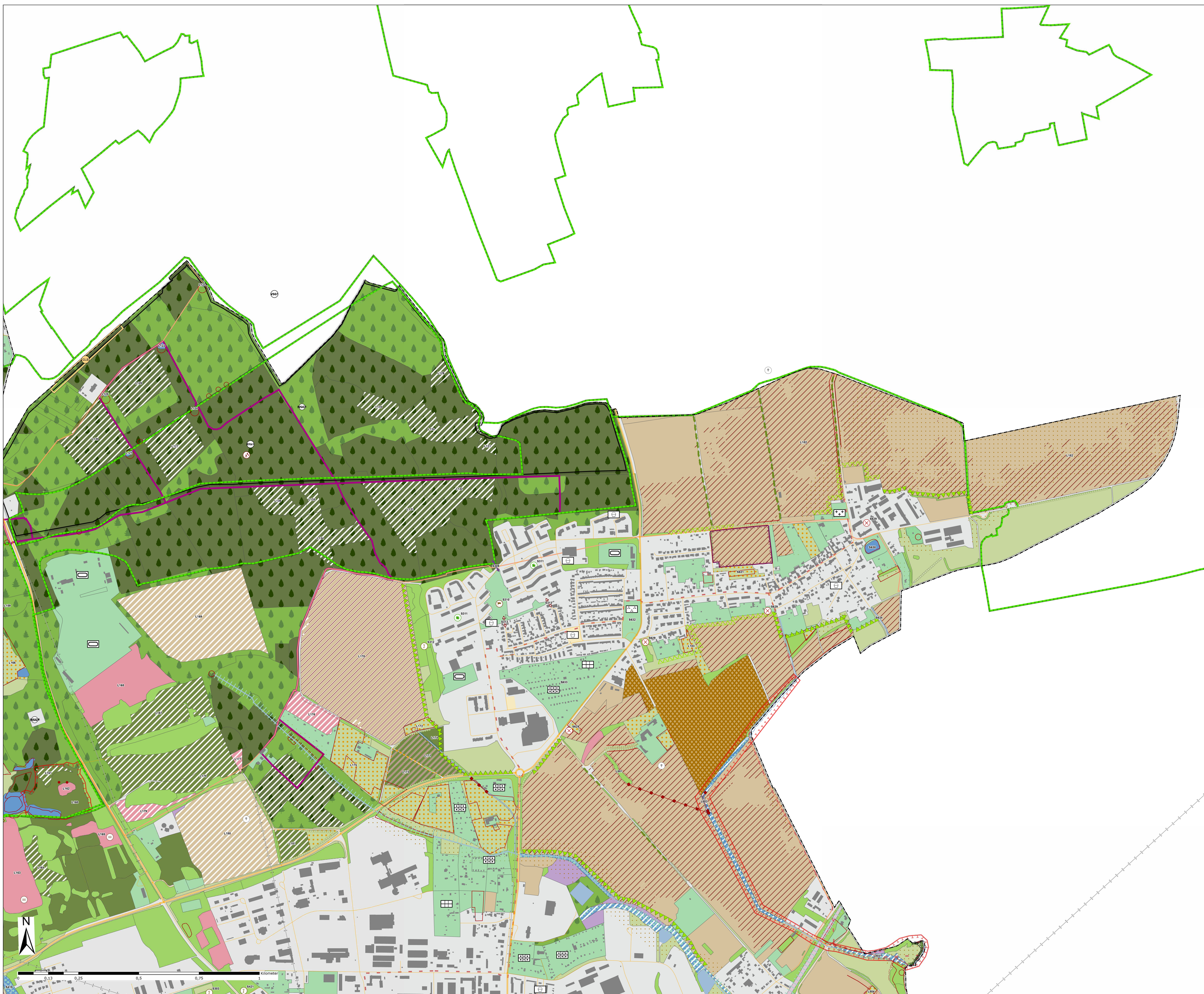


Landschaftsplan Weimar

Blatt-Nr./inhalt: D - Maßnahmenkonzept (1/6)										
Vorhabenträger: Stadtverwaltung Weimar Umweltamt Schwanestraße 17 99423 Weimar										
Maßstab: 1:5.000	Koordinatensystem: ETRS 1989 UTM Zone 32N									
Planung: IPU GmbH Breite Gasse 4/5 99084 Erfurt	<table border="1"> <thead> <tr> <th></th> <th>Datum</th> <th>Name</th> </tr> </thead> <tbody> <tr> <td>Planerstellung</td> <td>05/2024</td> <td>Hering/Kindig/Herb</td> </tr> <tr> <td>Planänderung</td> <td>02/2026</td> <td>Hering/Herb</td> </tr> </tbody> </table>		Datum	Name	Planerstellung	05/2024	Hering/Kindig/Herb	Planänderung	02/2026	Hering/Herb
	Datum	Name								
Planerstellung	05/2024	Hering/Kindig/Herb								
Planänderung	02/2026	Hering/Herb								
Projekt-Nr.:	00613-LP-2022									

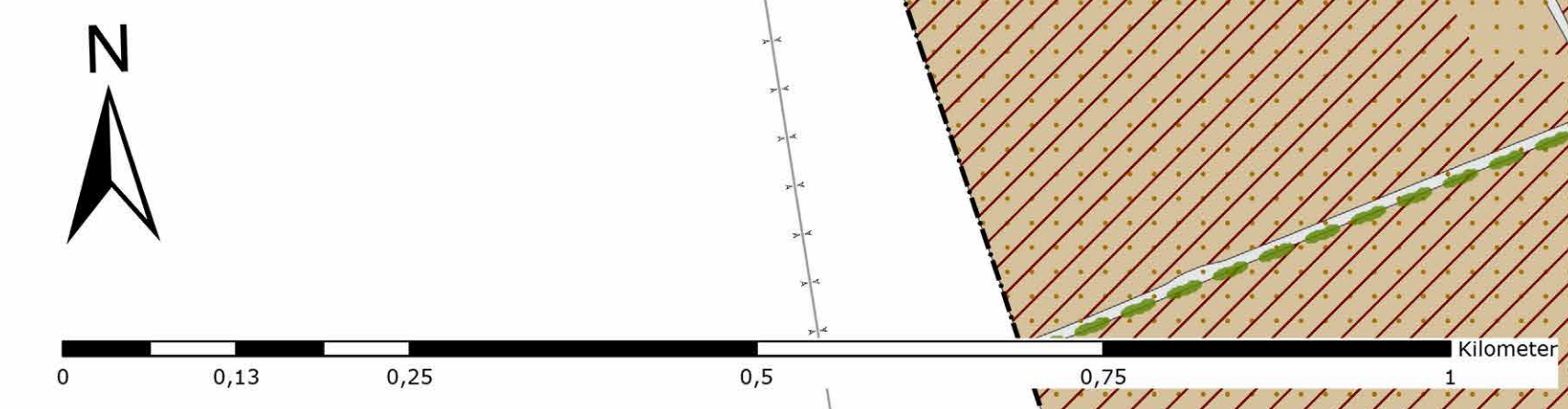
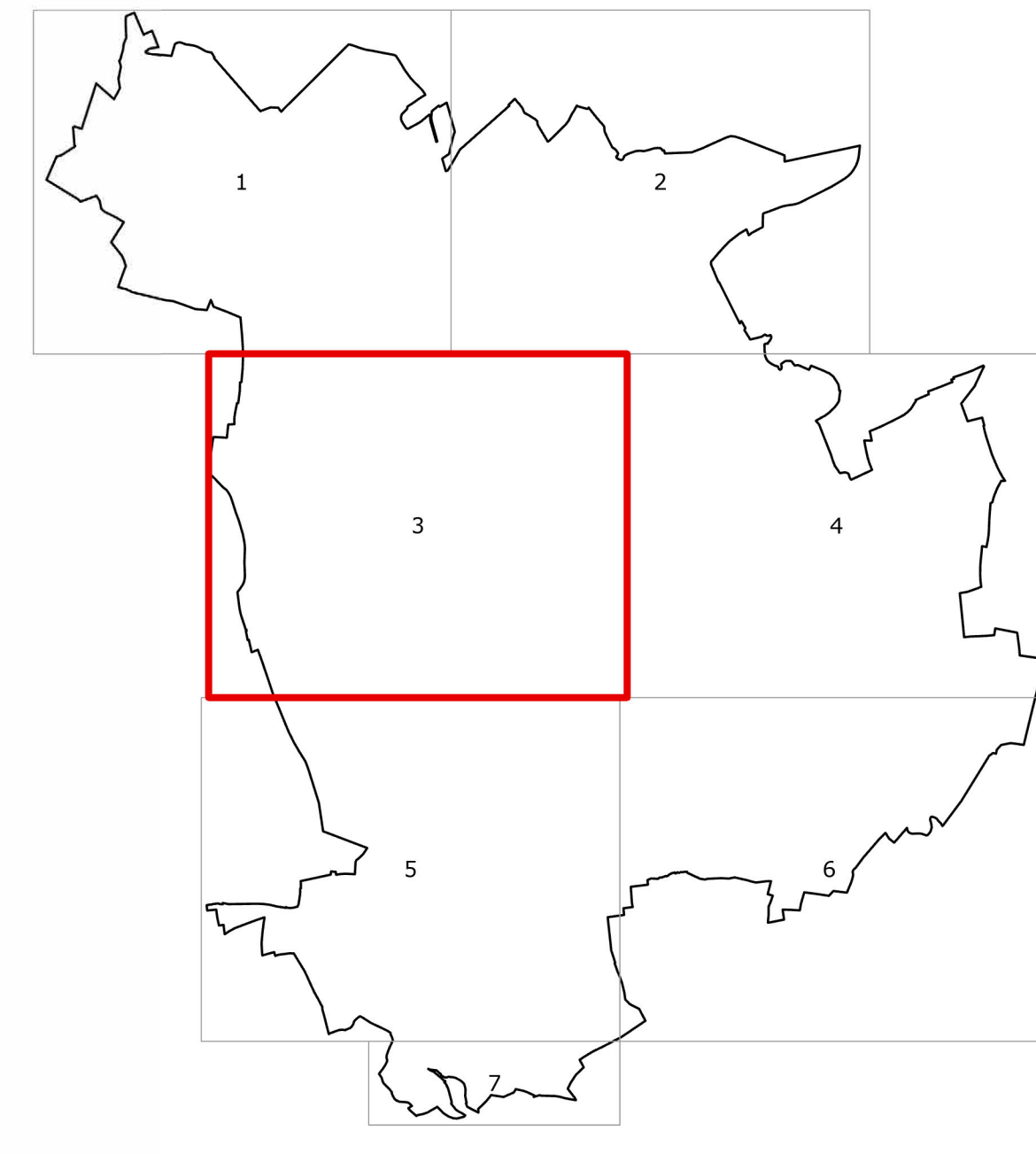
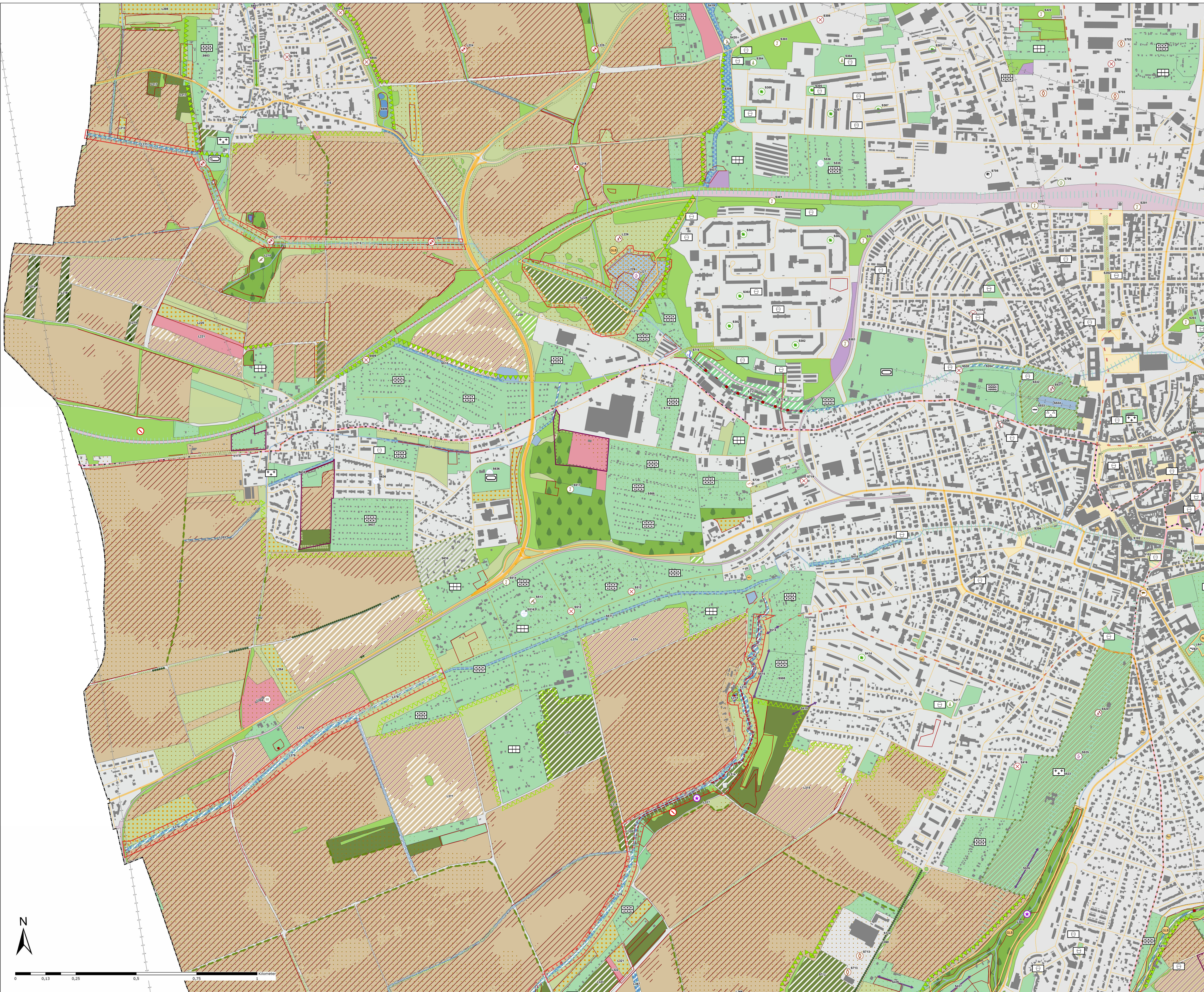




Landschaftsplan Weimar

Blatt-Nr./inhalt: D - Maßnahmenkonzept (2/6)										
Vorbeträger: Stadtverwaltung Weimar Umweltamt Schwarze Straße 17 99423 Weimar	Maßstab: 1:5.000									
	Koordinatensystem: ETRS 1989 UTM Zone 32N									
Planung: IPU GmbH Breite Gasse 4/5 99084 Erfurt	<table border="1"> <thead> <tr> <th></th> <th>Datum</th> <th>Name</th> </tr> </thead> <tbody> <tr> <td>Planerstellung</td> <td>05/2024</td> <td>Hering/Kindig/Herb</td> </tr> <tr> <td>Planänderung</td> <td>02/2026</td> <td>Hering/Herb</td> </tr> </tbody> </table>		Datum	Name	Planerstellung	05/2024	Hering/Kindig/Herb	Planänderung	02/2026	Hering/Herb
		Datum	Name							
	Planerstellung	05/2024	Hering/Kindig/Herb							
Planänderung	02/2026	Hering/Herb								
Projekt-Nr.: 00613-LP-2022										

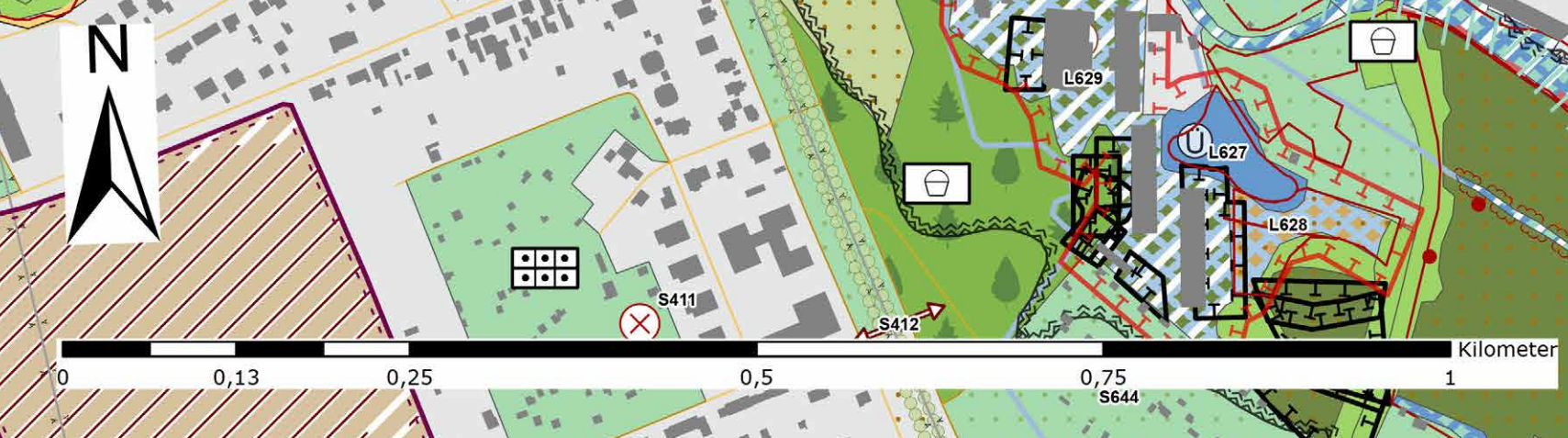
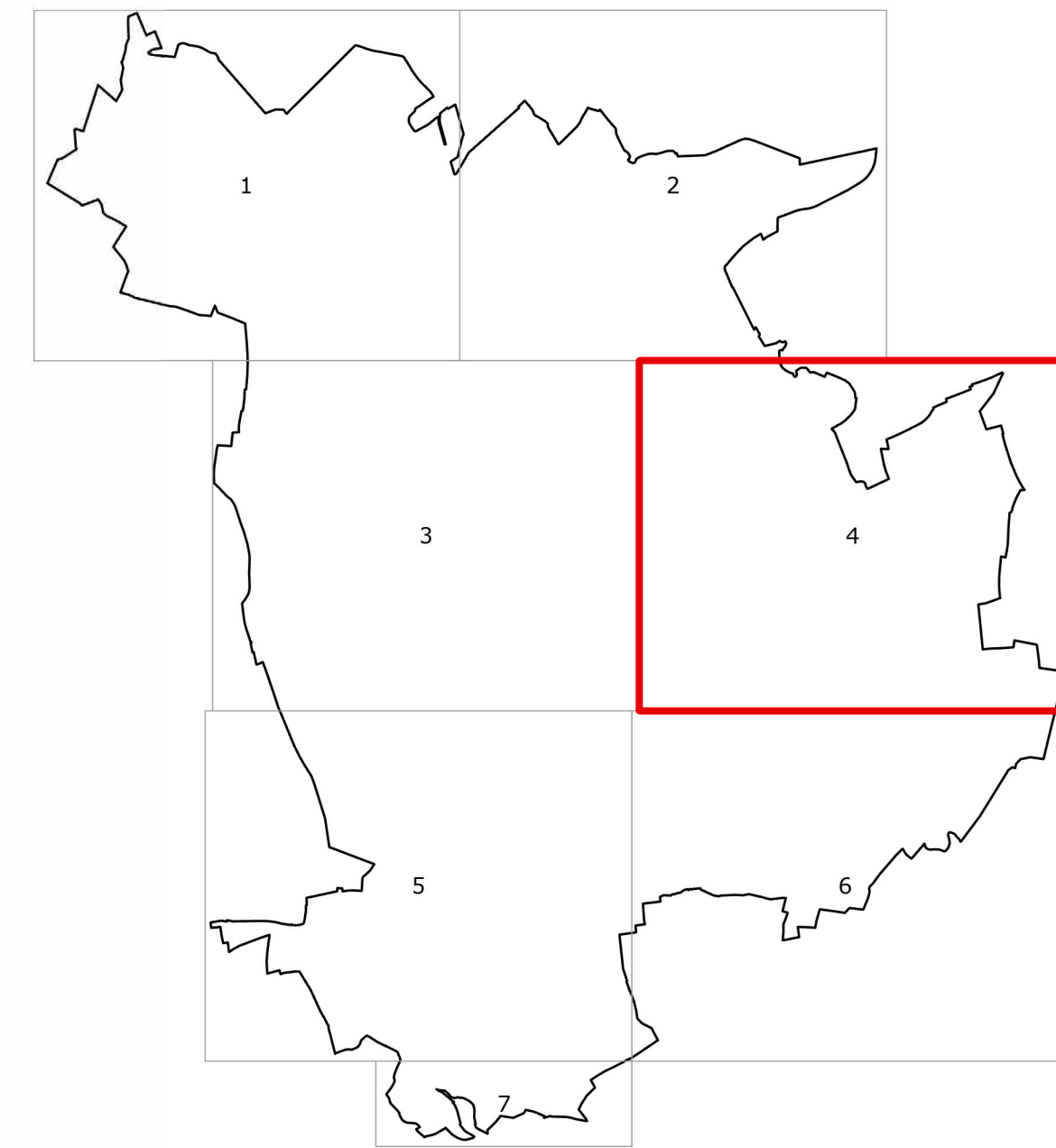




Landschaftsplan Weimar

Blatt-Nr./inhalt:		D - Maßnahmenkonzept (3/6)	
Vorhabenträger:		Maßstab: 1:5.000	
Stadtverwaltung Weimar Umweltamt Schwanestraße 17 99423 Weimar		Koordinatensystem: ETRS 1989 UTM Zone 32N	
Planung:	IPU GmbH Breite Gasse 4/5 99084 Erfurt	Datum:	Name:
		Planerstellung:	05/2024 Hering/Kindig/Herb
		Planänderung:	02/2026 Hering/Herb
		Projekt-Nr.:	00613-LP-2022

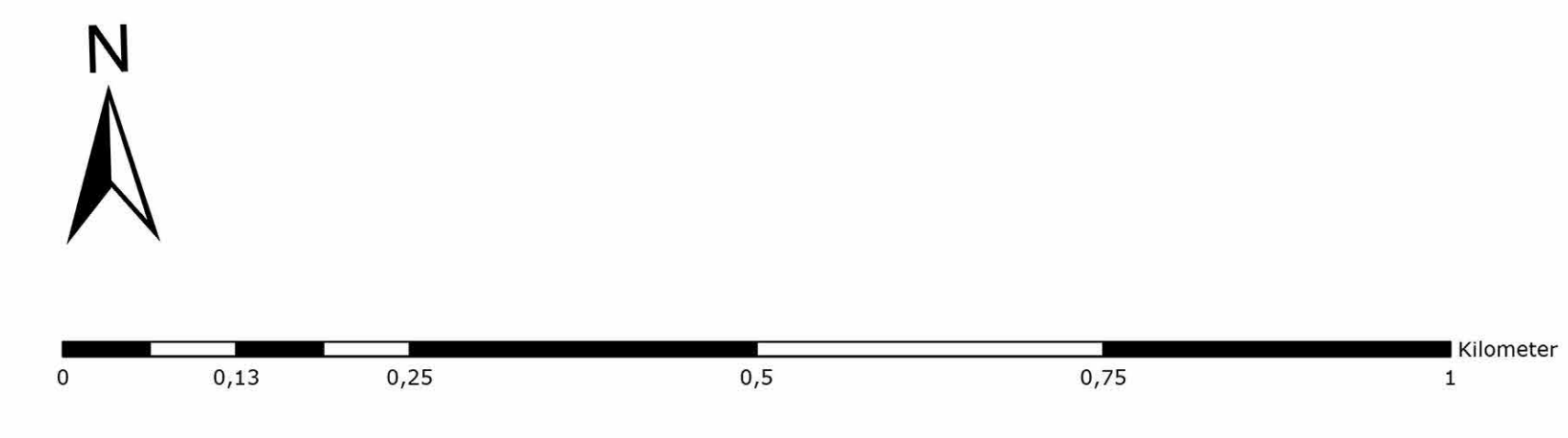
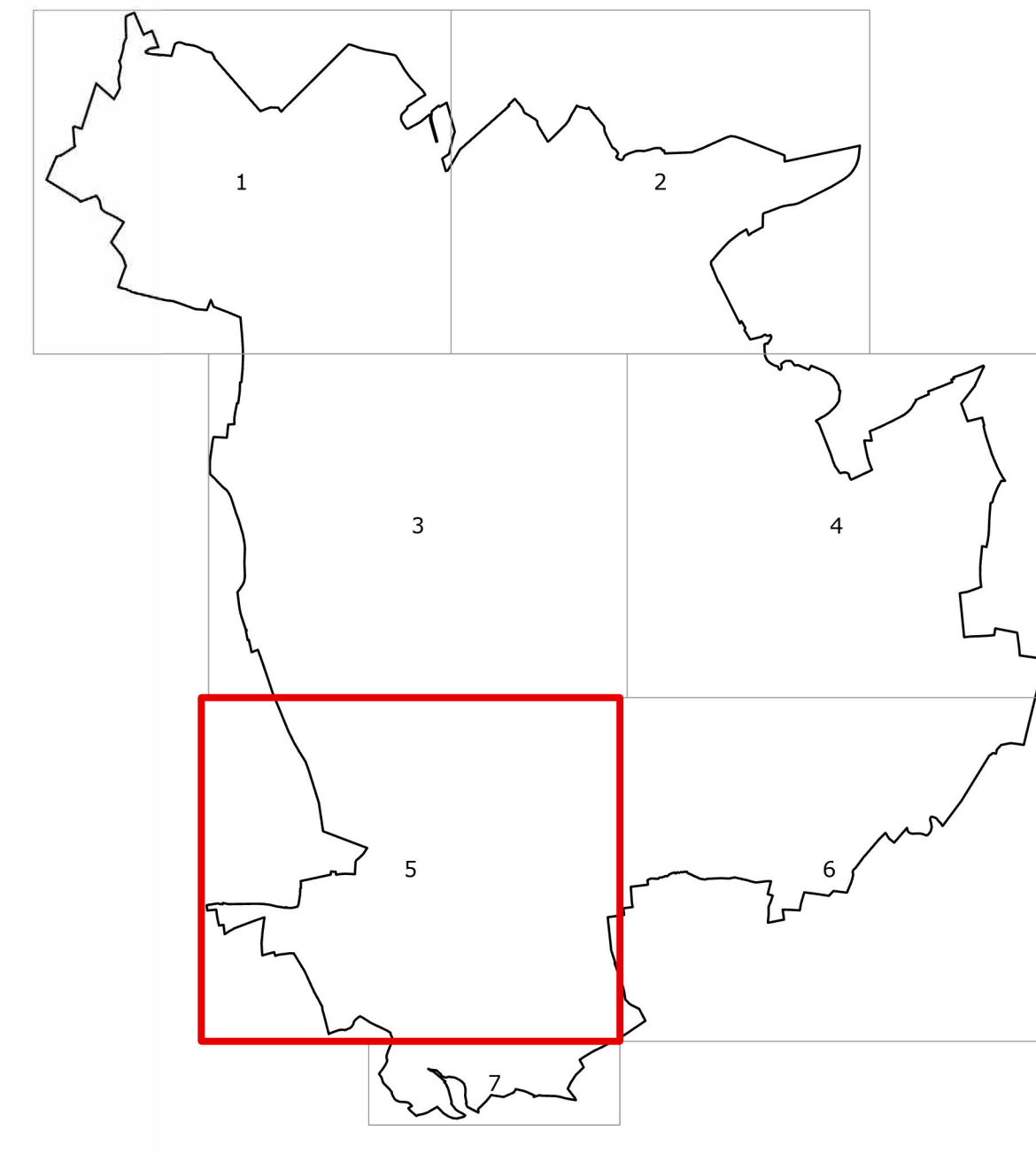




Landschaftsplan Weimar

Blatt-Nr./inhalt:		D - Maßnahmenkonzept (4/6)	
Vorhabenträger: Stadtverwaltung Weimar Umweltamt Schwanestraße 17 99423 Weimar		Maßstab: 1:5.000 Koordinatensystem: ETRS 1989 UTM Zone 32N	
Planung: IFU GmbH Breite Gasse 4/5 99084 Erfurt	Planerstellung	05/2024	Hering/Kindig/Herb
	Planänderung	02/2026	Hering/Herb
	Projekt-Nr.:	00613-LP-2022	

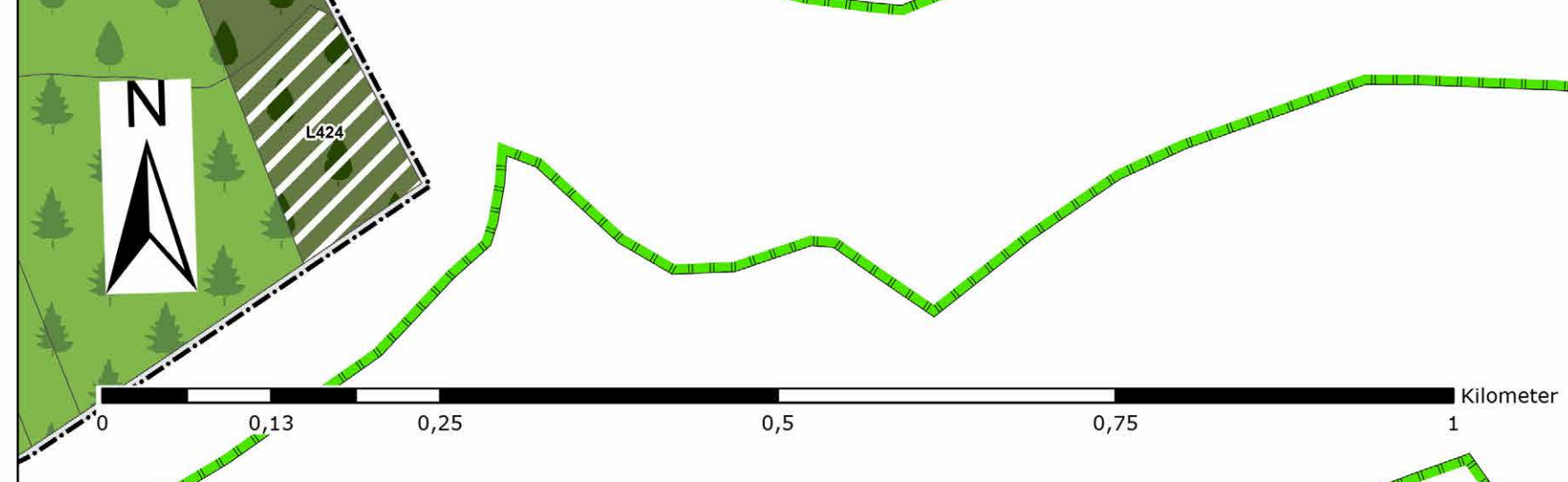
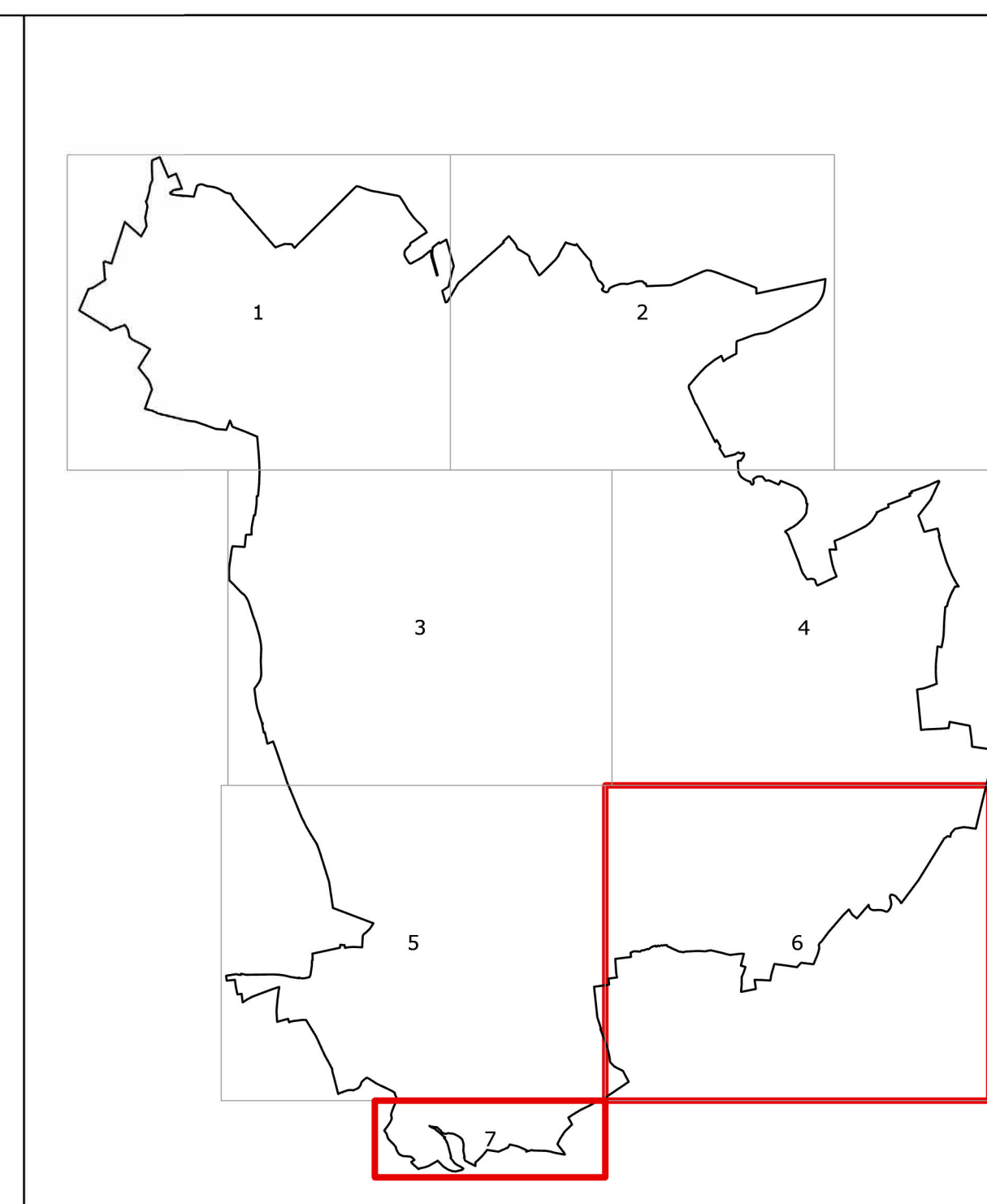




Landschaftsplan Weimar

Blatt-Nr./Inhalt:		D - Maßnahmenkonzept (5/6)	
Vorhabenträger:		Maßstab: 1:5.000	
Stadtverwaltung Weimar Umweltamt Schwanstraße 17 99423 Weimar		Koordinatensystem: ETRS 1989 UTM Zone 32N	
Planung:	IPU GmbH Breite Gasse 4/5 99084 Erfurt	Datum:	05/2024
		Name:	Hering/Kindig/Herb
		Planänderung:	02/2026
			Hering/Herb
		Projekt-Nr.:	00613-LP-2022





Landschaftsplan Weimar

Blatt-Nr./inhalt: D - Maßnahmenkonzept (6/6)										
Vorhabenträger: Stadtverwaltung Weimar Umweltamt Schwarzestraße 17 99423 Weimar	Maßstab: 1:5.000									
	Koordinatensystem: ETRS 1989 UTM Zone 32N									
Planung: IPU GmbH Breite Gasse 4/5 99084 Erfurt	<table border="1"> <thead> <tr> <th></th> <th>Datum</th> <th>Name</th> </tr> </thead> <tbody> <tr> <td>Planerstellung</td> <td>05/2024</td> <td>Hering/Kindig/Herb</td> </tr> <tr> <td>Planänderung</td> <td>02/2026</td> <td>Hering/Herb</td> </tr> </tbody> </table>		Datum	Name	Planerstellung	05/2024	Hering/Kindig/Herb	Planänderung	02/2026	Hering/Herb
		Datum	Name							
Planerstellung	05/2024	Hering/Kindig/Herb								
Planänderung	02/2026	Hering/Herb								
Projekt-Nr.:	00613-LP-2022									

