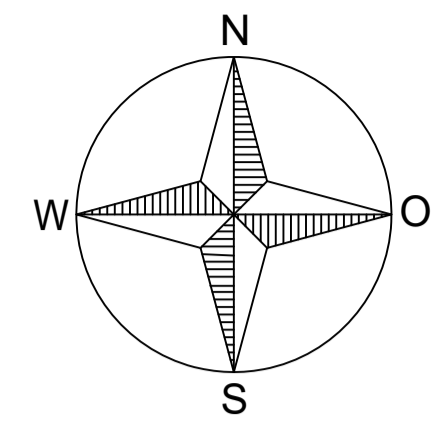
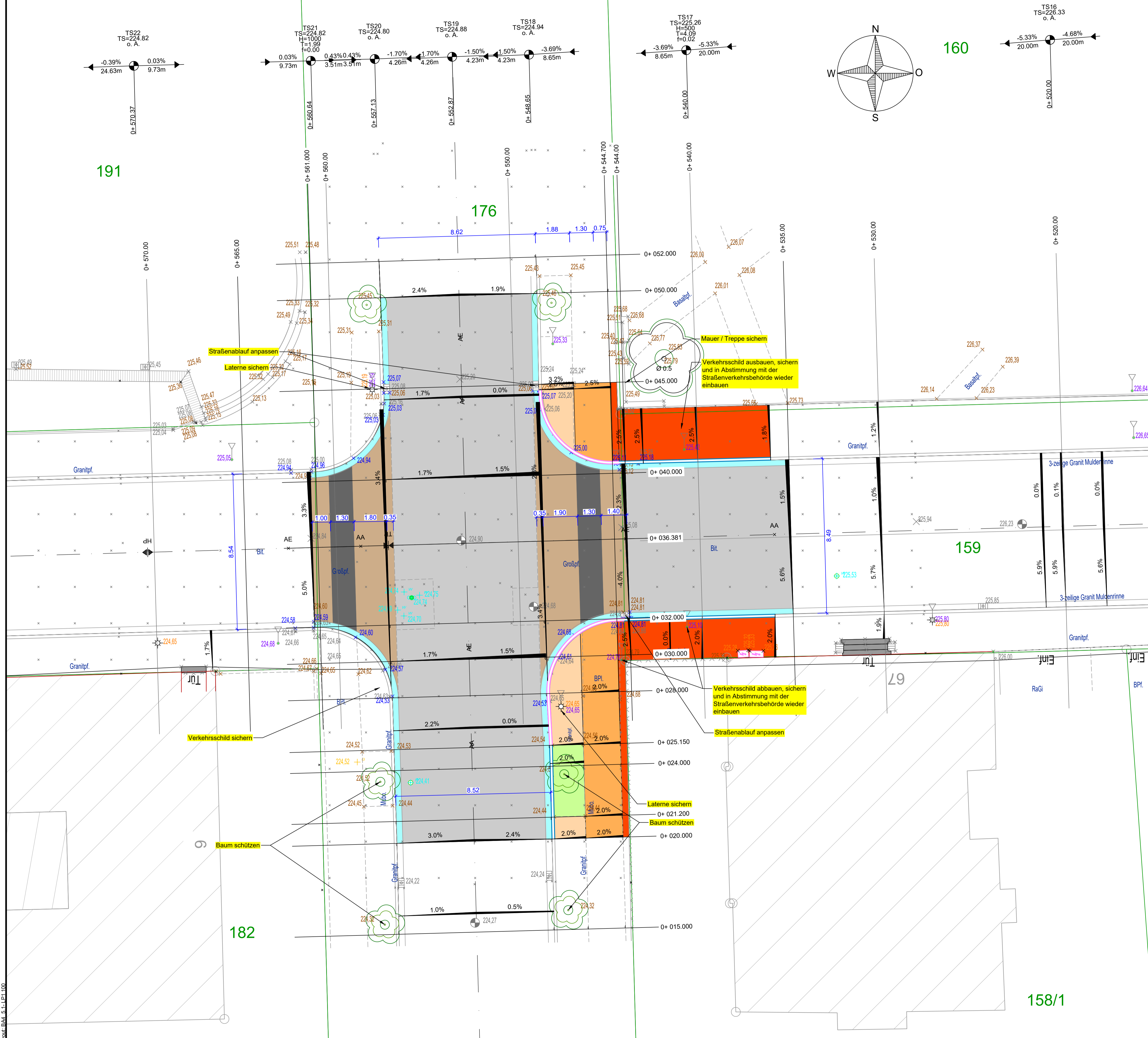


Zeichnungsname: S:\B-Projekte\Weimar\Carl-von-Ossietzky-Straße\WE_Ossietzky_STR_LPF_UTM_NHN.dwg
 Autor: B.S. 5.13.12.100



160

191

176



159

182

158/1

Legende Planung

- Fahrbahn Asphaltbeton
4 cm Asphaltbetondeckschicht
6 cm bituminöse Binderschicht
 - Fahrbahn Großpflaster
16 cm Großpflaster gebundene Bauweise
5-6 cm Bettung aus wasserdurchlässigem Mörtel
14 cm Drainesphal
 - Fahrbahn Asphaltbeton
4 cm Asphaltbetondeckschicht AC 11 DS
8 cm bituminöse Binderschicht AC 22 BS
10 cm bituminöse Tragschicht AC 32 TS
14 cm Drainesphal
 - Gehwegplatten mit Bischofsmütze
 - Gehweg mit Kleinpflaster
 - Gehweg mit Mosaikpflaster
 - Grünfläche
 - Granitbord 3 cm Anschlag
 - Granitbord 10 cm Anschlag
 - Tiefbord
 - Rinne 3-zeilig
 - x 225.50 gepl. Straßenhöhen
-
- Bestand**
- Kataster
 - vorh. Gebäude
 - vorh. Straßenrand
 - vorh. Zaun
 - vorh. Baum
 - vorh. Bord
 - vorh. Lichtpunkt
 - vorh. Mauer
 - vorh. Straßeneinlauf
 - vorh. Abwasserschacht



Lagesystem: UTM		Höhensystem: NHN	
Entwurfsbearbeitung:		Datum	Zeichen
Ingenieurbüro Katzung GmbH Belvederer Allee 12, 99425 Weimar Tel.: (03643) 853990, Fax: (03643) 853991 Internet: www.katzung.de e-mail: weimar@katzung.de		bearbeitet:	Aug. 2022
		gezeichnet:	Aug. 2022
		geprüft:	

5	
4	
3	
2	
1	
Nr.	Art der Änderung
	Datum
	Zeichen

<h2>Ausführungsplanung (LP5)</h2>	
Stadterwaltung Weimar	Unterlage: 5
Straße: Stadtstraße	Blatt-Nr.: 1
(Nächster Ort): Stadt Weimar	Reg.Nr.: 59/17
Sanierung "Nördliche Innenstadt" Weimar	geprüft:
Neugestaltung "Carl-von-Ossietzky-Straße", Bauabschnitt 4	Lageplan (Stat. 0+530,00 bis 0+570,00)
	Maßstab: 1:100
aufgestellt und geprüft:	Auftraggeber für Nebenanlagen:
Stadterwaltung Weimar Schwanseestraße 17 99423 Weimar	
den	den
zur Bauausführung freigegeben:	
den	